



Один город – две стороны

Пешеходные маршруты
по Никосии.

Часть 1 – «Северная
Никосия» (примерное
время прогулки 1 час)

Часть 2 – «Пафосские
ворота» (примерное
время прогулки 40 минут
без посещения музея)

Часть 3 – «Ворота
Фамагусты» (примерное
время прогулки один час)



Никосия

Основные исторические события



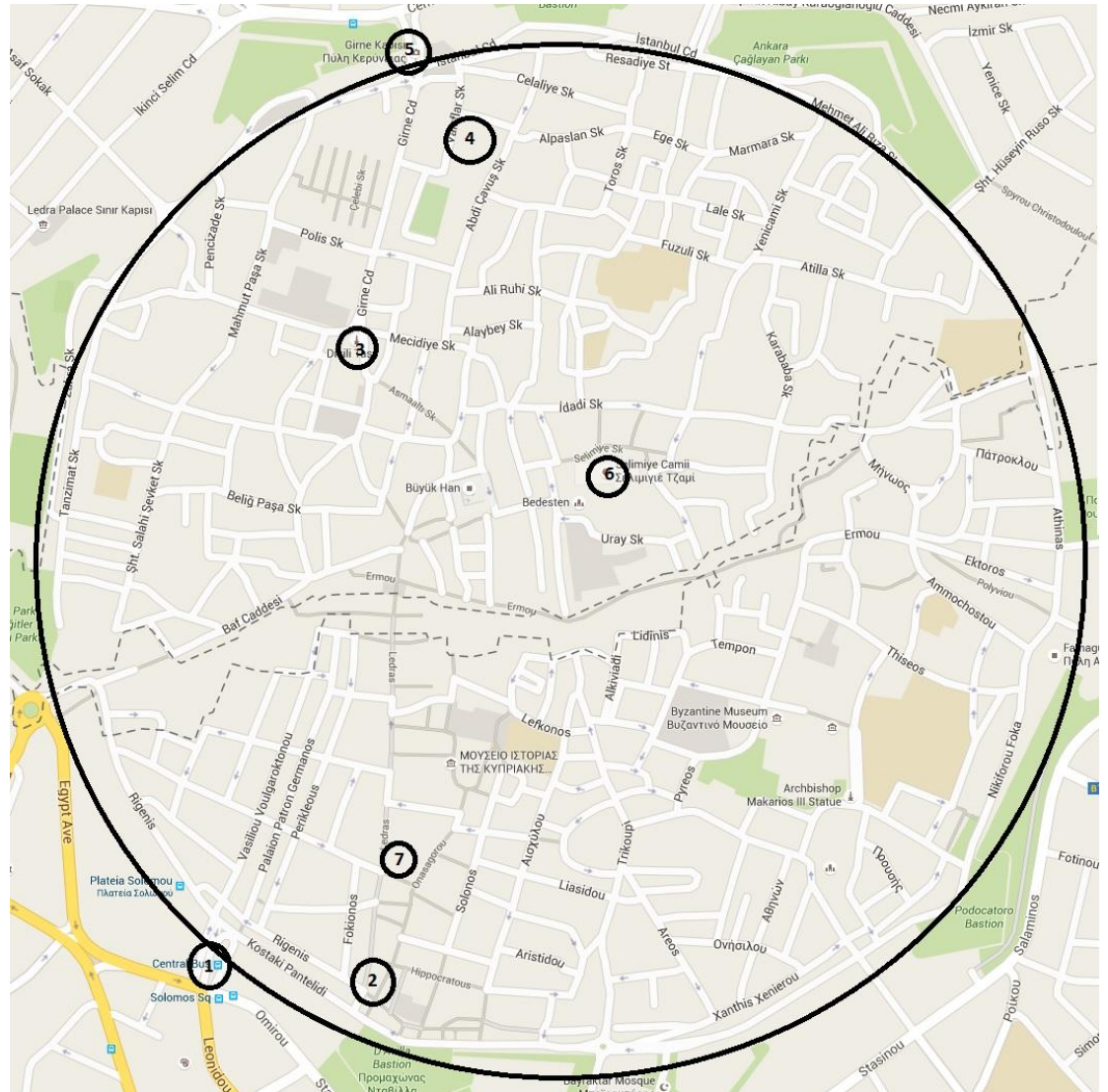
- Никосия – столица Республики Кипр и частично признанной Турецкой Республики Северного Кипра
- С 1974 года в городе располагается штаб ООН
- Древнегреческий город-государство возник около 32 веков назад и сначала назывался Ледра. Так называется улица в центре по которой можно пешком пройти на Северную сторону и там продолжить по этой же улице прогулку. Позже город переименован в Лефкотеон
- В начале 12 века Ричард I Львиное Сердце завоёвывает город и передаёт его Ги де Лузиньяну. При Лузиньянах Китион получает новое название Ларнака, а Лефкотеон становится Никосией.
- С 1489 года город под властью венецианцев, которые устанавливают в честь своего правления «Венецианскую колонну».
- С 1571 года Никосия под властью турок. Они вносят существенные изменения в архитектуру города, в том числе перестраивают храм Святой Софии.
- С 1878 года Кипр под властью англичан, а с 1960 года Никосия становится столицей независимой Республики Кипр. Киприоты боролись за свою независимость и гордятся героями, пожертвовавшими своими жизнями за независимость.



Часть 1.

Северная Никосия

1. Начало маршрута - центральная автобусная станция
2. Улица Ледрас
3. Центральная площадь и Венецианская колонна
4. Мевлеве Текке
5. Киренийские ворота
6. Собор Святой Софии
7. Традиционная кипрская таверна – рекомендуется для отдыха перед продолжением прогулки к «Пафосским Воротам»



План маршрута



Одна из самых красивых и старинных улиц Никосии. Название соответствует старинному городу-государству. Здесь модные магазины и большой выбор ресторанов. Пройдя паспортный контроль, можно продолжить еще немного прогулку по этой удивительной улице.



Ледрас



Преодолев несколько не прямых улиц, Вы непременно выйдете на одну из самых популярных площадей турецкой Никосии: Ататюрк. В центре площади стоит 7-метровая колонна, частично отражающая не простую историю города. Колонну достали из руин древнего Саламиса в Фамагусте и установили на площади в 1489 году. На колонне сверху был изображен лев святого евангелиста Марка — символ Венеции, а также гербы пяти самых знатных городских семей. Турки убрали колонну с площади, а символ Венеции - лев был снят и со временем утрачен. Вернулась колонна на свое место в 1915 году, а на ее вершине вместо льва установлен медный глобус.



Венецианская колонна и площадь Ататюрк одни из самых популярных туристических объектов Никосии.



Здание построено в конце XVI столетия по приказу генерал-губернатора Арап Ахмет Паши после захвата османами Кипра.

Мевлеви, или Орден танцующих дервишей, были последователями суфизма – достаточно популярного течения в исламской философии.

В 1925 году Ататюрк официально запретил суфизм, а заодно и разогнал орден, и обитателям монастыря Мевлеви пришлось покинуть его. Лишь только в 2002 году после капитального ремонта в этом помещении был создан этнографический музей.



Мевлеве Текке



Киренийские ворота
воздвигнуты в 1567
воду венецианцами,
как часть новых
городских стен.

Реконструированы тур
ками-османами в 1821
году, также к воротам
была добавлена
привратницкая.

В 1931 году британские
власти закрыли ворота,
снеся стены по обеим
сторонам, чтобы
проложить дороги.
В 1946 году умер
последний турецкий
привратник Хороз Али
в возрасте 120 лет.



Киренийские ворота



Построен в 1209—1325 годах как римско-католический храм в стиле зрелой готики и наряду с фамагустским собором Святого Николая служил кафедральным храмом Кипра и местом коронации королей. В XV веке храм сильно пострадал в результате геноуэзских нападений и землетрясений и после перехода острова под власть Венеции в 1491 году был реконструирован французскими архитекторами в более позднем стиле, хотя сохранил готические черты. После захвата Кипра Османской империей в 1571 году храм превращён в главную мечеть острова, переименован в мечеть Селимие и к нему были пристроены два минарета.

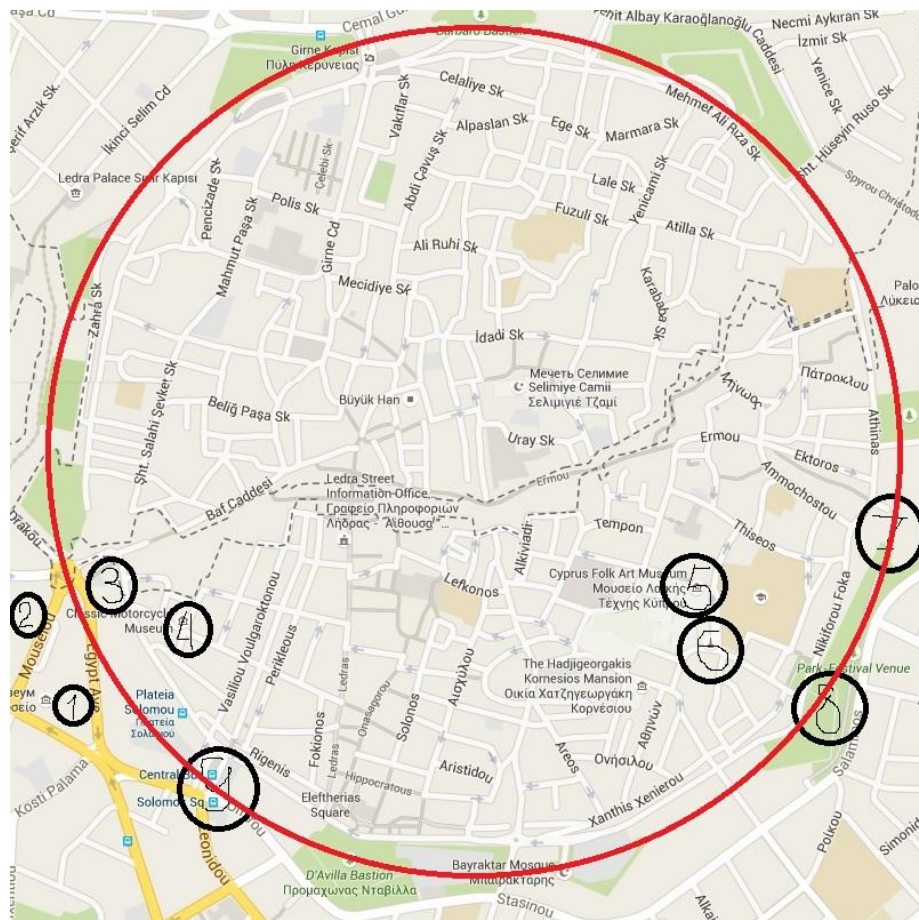


Собор Святой Софии в Никосии


Часть 2.

Никосия – столица
Республики Кипр

1. Археологический музей
2. Городской парк
3. Пафосские ворота
4. Музей мотоциклов



План маршрута



Крупнейший археологический музей на острове с богатой коллекцией древностей. Артефакты в 14 залах представляют историю острова с доисторического периода.

Интересные коллекции монет, украшений, юридических документов.



1. Археологический музей



Обязательно нужно заглянуть в тенистый парк Никосии, посмотреть на игру фонтанов и отдохнуть в тени высоких пальм.

В парке установлен бюст Первому космонавту – Юрию Гагарину.



2. Городской парк



Один из трех входов в Древний город. Пафосские ворота самые маленькие. Так как это единственный выход из старого города в западную часть, то англичане рядом с воротами разрушили часть укрепленной стены, чтобы построить широкую дорогу.



3. Пафосские ворота



В музее более 100 моделей мотоциклов, изготовленных с 1014 по 1983 годы, включая знаменитые AJS, Matchless, Norton, James и другие.

В музее также находятся три полицейских мотоцикла, которые были в эскорте Архиепископа Макариуса.



4. Музей мотоциклов

Часть 3.

Никосия – столица
Республики Кипр

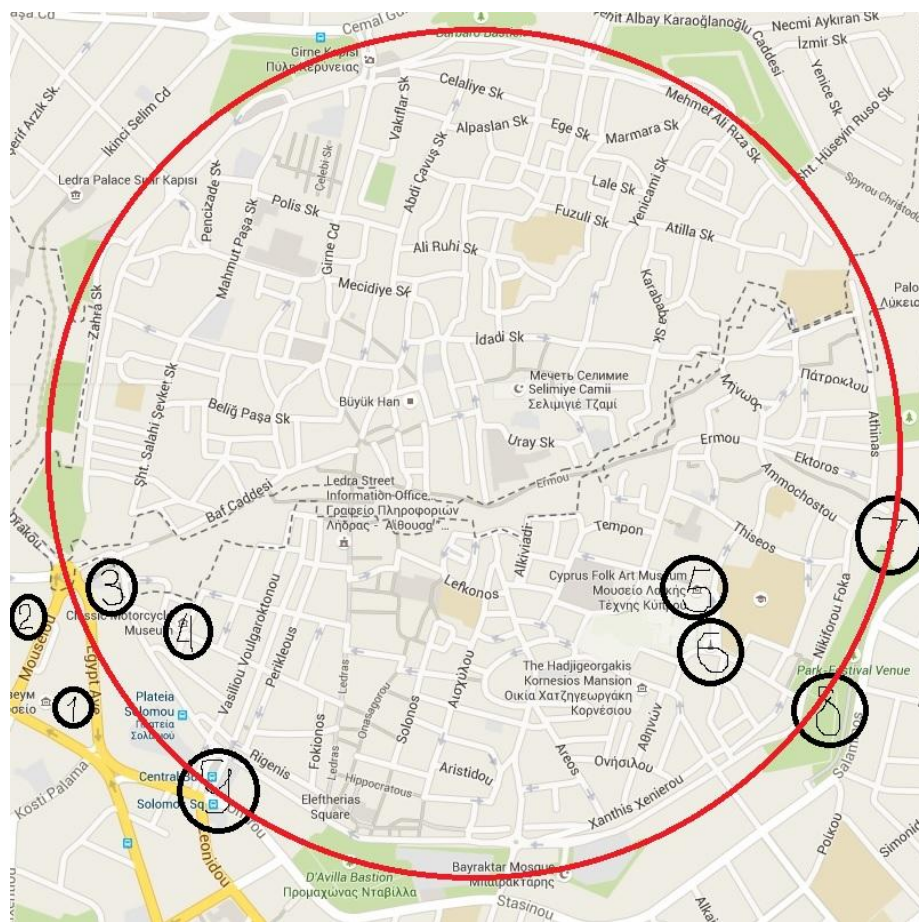
5. Музей народного
искусства

6. Дворец архиепископа

7. Ворота Фамагусты

8. Венецианская стена

9. Центральная
автобусная станция



План маршрута



Рядом с Дворцом находятся два интересных музея: Музей народного искусства и Византийский музей, в котором собрана уникальнейшая коллекция византийского искусства: около 230 икон с 9 по 19 в.в., мозаика 6 века из деревни Литрангоми



**5, 6 – Музей народного искусства и Дворец
Архиепископа**



Это самые главные ворота, из которых путь идет в главную гавань острова. Ворота окружены внушительными венецианскими стенами, а внутри за высоким сводчатым проходом располагается большой куполообразный зал.



7. Ворота Фамагусты



Защитные укрепления города вокруг были возведены в период с 1657 по 1570 годы венецианцами и получили название «Венецианские стены». Из города было три выхода: через ворота Фамагусты, Пафосские ворота и Киренийские ворота.

Сегодня из Никосии во все крупные города острова ходят междугородные автобусы с центральной автобусной станции.

Приятного путешествия!



8. Венецианские стены

Рекомендуем посетить дополнительно



- Присоединенная к Никосии деревня Каймакли. В прошлом здесь производили сыро-молочные продукты. Сегодня в этом районе сохранились постройки начала 19 века, а также действующие ремесленные мастерские. В центре поселка действующая церковь в готическом стиле Святой Санта-Барбары.
- Частный музей Zampelas на улице Napoleontos – большая коллекция современного искусства.
- Отреставрированный центр еще одной присоединенной деревни Pallouriotissa – старый рынок на улице Святого Андрея 35.174964, 33.376940